




PATVIRTINTA:
Valstybinės saugomų teritorijų tarnybos
prie Aplinkos ministerijos direktoriaus
2012 m. balandžio 13 d. įsakymu Nr. N-87



PAJŪRIO REGIONINIO PARKO DIREKCIJOS

2011 M. VEIKLOS ATASKAITA



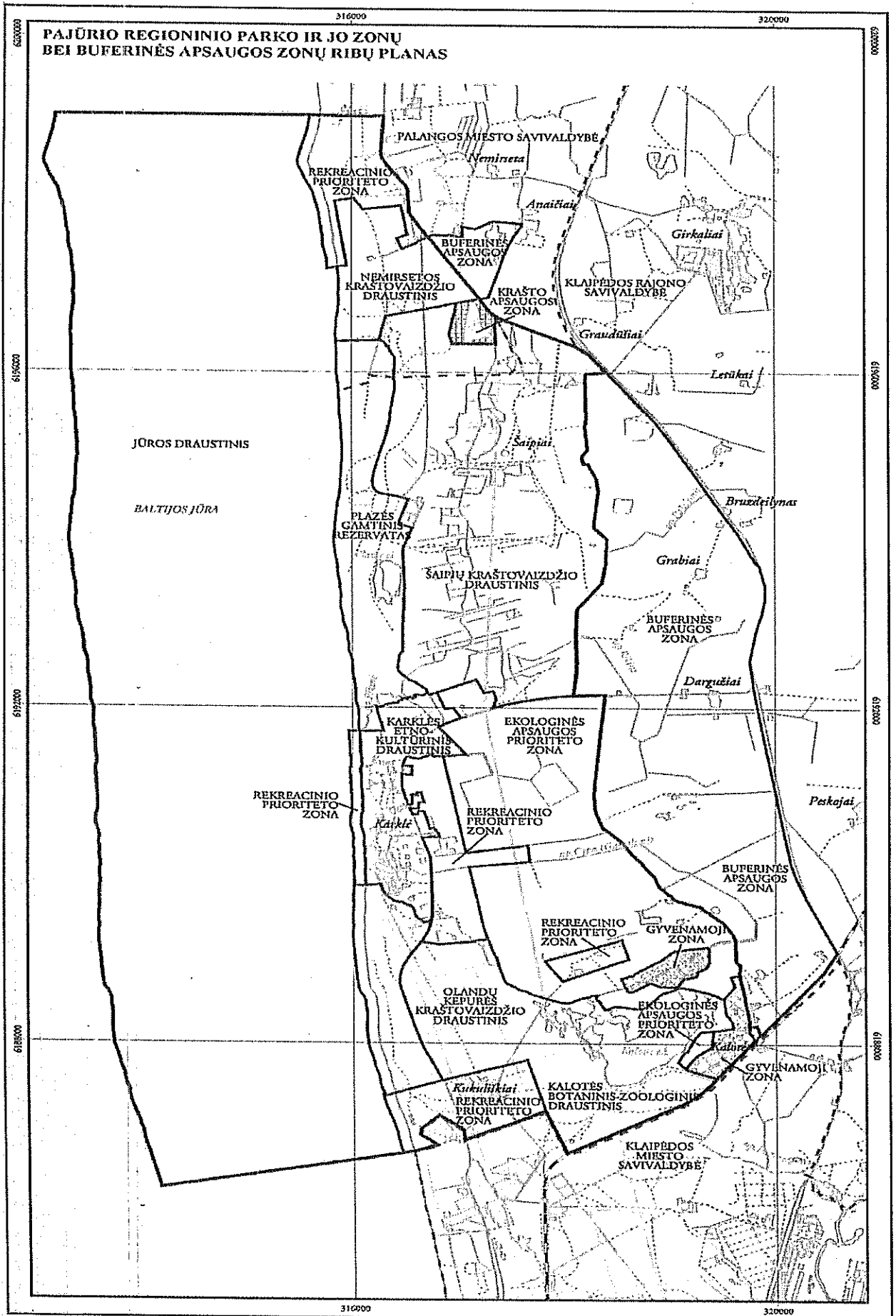
2011 m.

Klaipėda

TURINYS

	<i>psl</i>
I. BENDROJI DALIS	4
1. Bendri duomenys.....	4
1.1. Funkcinio prioriteto ir kraštovaizdžio tvarkymo zonų pasiskirstymas.....	4
1.2. Gamtos paveldo objektai.....	6
1.3. Rūšių ir buveinių įvairovė.....	6
1.4. Žemės naudmenų pasiskirstymas.....	7
1.5. Duomenys apie nuolatinius gyventojus.....	7
1.6. Saugomos teritorijos būklė.....	7
2. Direkcijos struktūra	10
3. Jungtinės tarybos veikla.....	10
4. Valstybės biudžeto ir kitos gautos lėšos	11
II. DIREKCIJOS VEIKLA	
5. Teritorijos analizė ir planavimas.....	12
5.1. Taikomųjų tyrimų ir stebėsenos (monitoringo) organizavimas ir vykdymas.....	12
5.2. Strateginio ir teritorijų planavimo dokumentų, techninių projektų, kitos projekcinės dokumentacijos rengimo organizavimas.....	14
5.3. Teritorijų planavimo dokumentų, statinių projektų ir kitų dokumentų nagrinėjimas.....	15
6. Teritorijų apsauga ir tvarkymas	16
6.1. Teritorijų (įskaitant paveldo objektus) tvarkymas, priežiūra, pritaikymas lankymui, kt.	
6.2. Infrastruktūros objektų įrengimas ir priežiūra.....	17
6.3. Valstybinė saugomų teritorijų kontrolė	18
7. Bendradarbiavimas, kultūrinė, švietėjiškoji, informacinė veikla	20
7.1. Bendradarbiavimas.....	20
7.2. Renginiai	21
7.3. Leidyba, informacinė veikla	23
8. Teikiamos paslaugos	25
9. Direkcijai priskirtų saugomų teritorijų būklės vertinimas	26
9.1. Priskirtų saugomų teritorijų sąrašas ir vertinimo rezultatai.....	26
9.2. Planuojamos ūkinės veiklos įgyvendinimo poveikio „Natura 2000“ teritorijoms vertinimas.....	27
10. Suvestinė direkcijos veiklos lentelė	28

III. PRIEDAI



I. BENDROJI DALIS

1. BENDRI DUOMENYS

Pajūrio regioninis parkas yra saugoma teritorija, įsteigta Lietuvos Respublikos Aukščiausiosios Tarybos - Atkuriamojo Seimo 1992 m. rugsėjo 24 d. nutarimu Nr. I-2913 "Dėl regioninių parkų ir draustinių įsteigimo" (Žin., 1992, Nr. 30 - 913) ir įtvirtinta Lietuvos Respublikos Vyriausybės 1999 m. balandžio 29 d. Nutarimu Nr. 490 "Dėl regioninių parkų nuostatų patvirtinimo", siekiant išsaugoti Lietuvos žemyninio pajūrio kraštovaizdį, jo gamtinę ekosistemą bei kultūros paveldo vertybes, jas tvarkyti ir racionaliai naudoti.

Pajūrio regioninis parkas yra Klaipėdos rajono ir Palangos miesto savivaldybių teritorijose Klaipėdos apskrityje (pridedama A4 formato parko ribų schema).

Tarptautinė saugomos teritorijos svarba:

Teritorijoje yra 3 ES svarbos "Natura 2000" teritorijos, viena jų yra ir HELCOM teritorija.

Nemirsetos smiltpievės, LTKRE001, Pajūrio kopos BAST LTKLA0009.

Palangos pajūris PAST LTPALB001 (teritorija yra ir HELCOM sąraše, dalis jos patenka į Pajūrio RP.)

Valstybinio parko / biosferos rezervato ir jo zonų ribų planas patvirtintas LR Vyriausybės 2005-03-09 nutarimu Nr. 259

Pajūrio regioninio parko tvarkymo planas (planavimo schema) patvirtintas 2005 m. birželio 2 d. LR aplinkos ministro įsakymu nr. D1-282

1.1. FUNKCINIO PRIORITETO IR KRAŠTOVAIZDŽIO TVARKYMO ZONŲ PASISKIRSTYMAS

Funkcinio prioriteto zonos	Plotas		Pokytis per metus +/- ha
	ha	%	
Konservacinio prioriteto	4891,48	71,2	-
Iš viso:			
Iš jų rezervatai:	233,33	3,4	-
Gamtiniai:	233,33	3,4	-
Iš viso:			
1. Plazės gamtinis rezervatas	233,33	3,4	-
Iš jų draustiniai:	4658,15	67,8	-
Gamtiniai: Viso:	3463,71	50,4	-
1. Kalotės botaninis-zoologinis	394,22	5,7	-
2. Karklės jūrinis	3069,49	44,7	-
Kultūriniai: Viso:	147,64	2,2	-
1. Karklės etnokultūrinis	147,64	2,2	-
Kraštovaizdžio: Viso:	1046,8	15,2	-
1. Olandų kepurės kraštovaizdžio	119,54	1,7	-

2. Šaipių kraštovaizdžio	795,33	11,6	-
3. Nemirsetos kraštovaizdžio	131,93	1,9	-
Rekreacinio prioriteto: Viso:	330,7	4,7	-
1. Nemirsetos	120,2	1,8	-
2. Kukuliškių	74,1	1,1	-
3. Karklės	96,4	1,3	-
4. Bendikų	21,8	0,3	-
5. Karklės pajūrio	18,2	0,2	-
Ūkinio prioriteto: Viso:	529,40	8,2	-
Miškų ūkio	-	-	-
Žemės ūkio	529,40	8,2	-
Gyvenamoji	53,94	0,8	-
Kita (bendro naudojimo vandenu)	3000	43,4	-
Krašto apsaugos	19,34	0,3	-
<i>Iš viso:</i>	5869,98	85,5	-
Valstybinio parko buferinės apsaugos zona	996,81	14,5	-
Kraštovaizdžio tvarkymo zonos	Plotas		Pokytis per metus
	ha	%	+/- ha
1. Konservacinės paskirties žemės kraštovaizdžio tvarkymo zonos:	262,9159	4.5	-
<i>Rezervatiniai miškai (pievos, pelkės, smėlynai)</i>	234,9719	4.0	-
<i>Rezervatiniai vandenys</i>	9,5729	0.2	-
<i>Gamtos ir kultūros paveldo objektų teritorijos</i>	18,3711	0.3	-
2. Miškų ūkio paskirties žemės kraštovaizdžio tvarkymo zonos:	998,6767	17.1	-
<i>Ekosistemų apsaugos miškai (pelkės)</i>	775,4703	13.3	-
<i>Rekreaciniai miškai</i>	132,2047	2.3	-
<i>Apsauginiai miškai</i>	91,0017	1.6	-
3. Žemės ūkio paskirties žemės kraštovaizdžio tvarkymo zonos:	1153,1223	19.7	-
<i>Ekosistemas saugančios agrarinės teritorijos</i>	539,4715	9.2	-
<i>Apsauginės agrarinės teritorijos</i>	613,6508	10.5	-
4. Gyvenamosios ir visuomeninės paskirties žemės kraštovaizdžio tvarkymo zonos:	182,5075	3.1	-
<i>Kultūros paveldo požiūriu vertingi miestai, miesteliai, kaimai ar jų dalys</i>	32,3584	0.6	-
<i>Rekreaciniai miestai, miesteliai, kaimai ar jų dalys</i>	105,7464	1.8	-
<i>Apsauginių teritorijų miestai, miesteliai, kaimai ar jų dalys</i>	44,4027	0.8	-
5. Rekreacinės paskirties žemė	63,3616	1.1	-
6. Pramoninės - komunalinės	10,0714	0.2	-

paskirties žemė			
7. Gynybinės (karinės) paskirties žemė	7,3368	0.1	-
8. Vandens ūkio tikslinės paskirties žemės tvarkymo zonos:	3172,9697	54.2	-
Ekosistemas saugantys vandenys	3112,5038	53.2	-
Rekreaciniai vandenys	60,4658	1.0	-

1.2. GAMTOS PAVELDO OBJEKTAI

* Išvardyti visus VP/BR esančius gamtos paveldo objektus, skliausteliuose įrašant, kurie kartu yra ir gamtos paveldo paminklai

Objekto pavadinimas*	Pastabos ir pasiūlymai
Valstybės saugomi gamtos paveldo objektai (išvardinti) <i>Viso: 1</i>	
1. Olandų kepurės skardis	Įtrauktas į Gamtos paveldo objektų sąrašą LR Aplinkos ministro 2008-06-04 įsakymu Nr. D1-309. 2010 m. pradėtas įgyvendinti Olandų kepurės sutvarkymo projektas iš ES struktūrinių fondų.
Savivaldybių saugomi gamtos paveldo objektai (išvardyti) <i>Viso: nėra</i>	
Gamtos vertybės, kurioms siūloma suteikti gamtos paveldo objekto statusą (išvardyti): <i>Viso: nėra</i>	

1.3. RŪŠIŲ IR BUVEINIŲ ĮVAIROVĖ

	Bendras rūšių skaičius	Bendras saugomų rūšių skaičius	Iš jų		Naujai rastų saugomų rūšių sk.***
			LRK rūšys (iš jų ypač saugomos)*	Europos Bendrijos svarbos rūšys**	
Augalai	257	13	13	1	0
Grybai	238 (kerpių 73)	1	1**	0	0
Gyvūnai:	467	45	20	36	0
Bestubūriai	174	3	3	1	0
Apskritaziomeniai ir žuvys	30	4	4	3	0
Varliagyviai ir ropliai	9	2	1	2	0
Paukščiai	125	32	9/0 (3*)	28 (8*)	0
Žinduoliai	39	4	3	2	0
Iš viso:	962	59	33	37	0
Europos Bendrijos svarbos buveinių tipų skaičius	7				

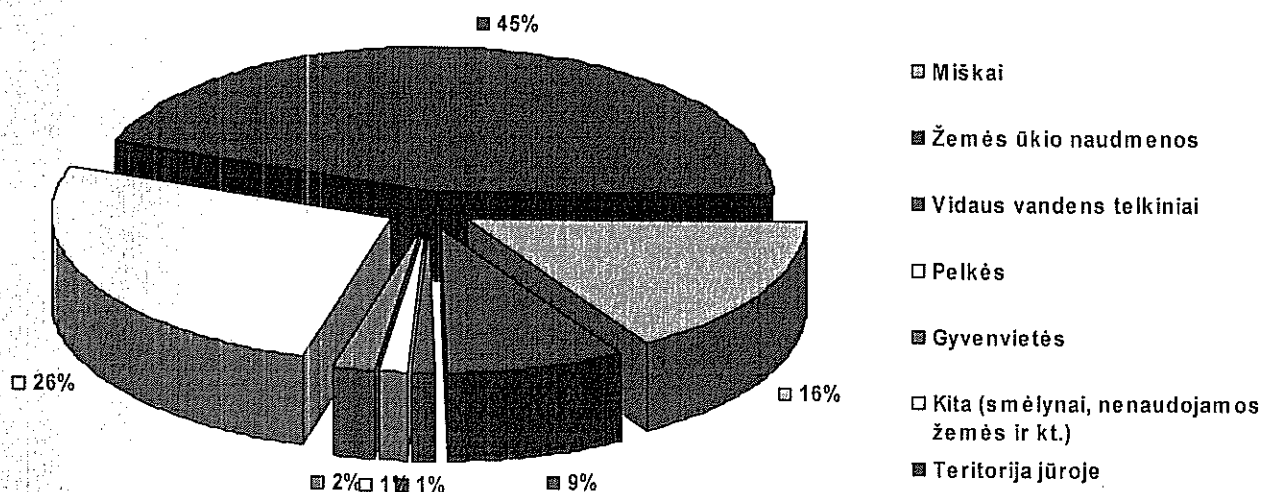
* LRK rūšys - vadovaujantis Lietuvos Respublikos aplinkos ministro 2003 m. spalio 13 d. įsakymu Nr. 504 patvirtintu Lietuvos raudonąją knygą įrašytų saugomų gyvūnų, augalų ir grybų rūšių sąrašu (Žin., 2003, Nr. 100-4506; 2007, Nr. 36-1331), ypač saugomos rūšys - vadovaujantis Lietuvos Respublikos aplinkos ministro 2002 m. gegužės 2 d. įsakymu Nr. 223 patvirtintu Lietuvos Respublikoje gyvenančių, augančių retų, nykstančių gyvūnų, augalų ir grybų ypač saugomų rūšių sąrašu (Žin., 2002, Nr. 49-1911)

** Europos Bendrijos svarbos rūšys - ES paukščių direktyvos I priedo rūšys ir ES natūralių buveinių ir laukinės faunos ir floros apsaugos direktyvos II ir IV priedų rūšys;

*** Naujai rastų saugomų rūšių skaičius per ataskaitinį laikotarpį;

**** Saugomos augalų bendrijos, įrašytos į Augalų bendrijų raudonosios knygos sąrašą, patvirtintą aplinkos ministro 1998 m. lapkričio 30 d. įsakymu Nr. 237 (Žin., 1998, Nr. 108-2976)

1.4. ŽEMĖS NAUDMENŲ PASISKIRSTYMAS (%)



1.5. DUOMENYS APIE NUOLATINIUS GYVENTOJUS

Bendras nuolatinių gyventojų skaičius saugomoje teritorijoje	Apie 1000
Sodybų skaičius	Apie 500

1.6. SAUGOMOS TERITORIJOS BŪKLĖ

1. Kraštovaizdžio būklė (žemėnaudos, teritorijos užstatymo kaita ir intensyvumas, infrastruktūros plėtra, kiti kraštovaizdžio kaitą įtakojantys faktoriai, tendencijos)

2011 metais Pajūrio regioniniame parke kraštovaizdžio būklė išliko gana stabili, žemėnaudos struktūra beveik nekito, teritorijos užstatymas vertintinas kaip mažai intensyvus. 2011 metais paspartėjo viešosios, ypač rekreacinės ir informacinės infrastruktūros plėtra, kas pagerino parko lankymo galimybes bei užtikrino patogesnę ir geresnę parko kraštovaizdžio eksponavimą. Kraštovaizdžio būklės išlaikymui ir gerėjimui teigiamos įtakos turėjo gamtotvarkos ir krantotvarkos planuose numatytų priemonių įgyvendinimas, o vertinant kelerių pastarųjų metų įdirbį, reikėtų pastebėti, kad ypač teigiamai kraštovaizdį paveikė šių priemonių tęstinumas ir sisteminis jų taikymas.

Didžiausia grėsmė kraštovaizdžiui - pradedamas draustinių užstatymas. Šiuo metu jau rengiami dokumentai sodybos statybai šalia Plazės ežero ir rezervato. Iš pirminės parko steigimo idėjos - išsaugoti neužstatytas pajūrio erdves - praktiškai nieko neliko. Nepaisant tvarkymo planų, įrodomi sodybos buvimo faktai ir bus statomi gyvenamieji namai. Šiuo metu net negalima prognozuoti, kiek bus įrodyta "buvusių" sodybų buvimo faktų. Tačiau bet kokių atvejo leidžiant atkurti draustiniuose visas nežinia kada buvusias sodybas - neurbanizuota belieka tik siaurutė pajūrio juosta su rezervatu bei miškai. Dar didesnė žala kraštovaizdžiui

gali būti padaryta priėmus naują ST įstatymo redakciją, kur numatoma ne tik leisti atkurti buvusias sodybas, bet ir statyti visose vietose, kur yra pamatų liekanų, tada kalbėti apie draustinius kaip konservacines teritorijas nebebus prasmės.

2. Gamtos paveldo objektų ir rūšių ir buveinių būklė, tendencijos

2011 metais Pajūrio regioninio parko direkcija iš Aplinkos apsaugos rėmimo programos lėšų įgyvendino gamtotvarkos plane numatytas „Natura 2000“ teritorijų tvarkymo priemones - šienavimą, ganyimą. Šios priemonės padėjo išlaikyti gerą „Natura 2000“ buveinių būklę parko teritorijoje. Kadangi 2007 m. buvo įgyvendintas buveinių atkūrimas, dabar vykdomė palaikomojus darbus. Didžiausia grėsmė bioįvairovei kyla dėl draustiniuose atstatomų sodybų. Šiuo metu, kaip manoma, pseudoūkininkai rengiasi statyti gyvenamąją sodybą visiškai šalia Plazės ežero, šalia rezervato bei PAST ribos. Šiuo metu sunku vertinti galimą poveikį „Natura 2000“ rūšiai - dirvoniniam kalviukui, tai turėtų padaryti PAV procedūros, tačiau leidžiant atkurti visas buvusias sodybas draustiniuose ne tikriesiems jų savininkams, net neapibrėžus laikmečio, parke drastiškai sumažėja gamtinių erdvių, didesnė parko dalis tampa urbanizuota. Galima teigti, kad gamtai parke yra paliktas vos siauras pajūrio juostos ruoželis - Pajūrio juosta, visur kitur vykdoma urbanistinė ekspansija, kas visame pasaulyje ir yra laikoma viena pagrindinių bioįvairovės nykimo priežasčių.

3. Rekreacijos poveikis aplinkai (rekreacinės apkrovos tendencijos lankomiausiose vietose, rekreacinė digresija, lankytojų srautų reguliavimo priemonės)

Pajūrio regioninio parko direkcijai 2011 metai buvo ypatingi rekreacinės infrastruktūros bei parko vizualinės - informacinės sistemos plėtros atžvilgiu. Šiais metais buvo įgyvendinti Pajūrio regioninio parko vizualinės informacinės sistemos įrengimo projektas, pastatytas ir dalinai įrengtas Pajūrio regioninio parko lankytojų centras bei lankytojų centro ekspozicija, įgyvendintas gamtos paveldo objekto - Olandų kepurės skardžio - pritaikymo lankymui projektas, iš krantotvarkos programos lėšų suremontuoti laiptai, lieptai ir mediniai takai, esantys prieigose prie jūros ir Olandų kepurės kraštovaizdžio draustinyje. Dėl šių įgyvendinamų projektų padidėjus direkcijos darbuotojų darbo krūviui bei sumažėjus praktikantų iš Klaipėdos mokyimo įstaigų skaičiui, lankytojų srautų stebėjimas nebuvo atliekamas taip sistemingai kaip ankstesniais metais. Visgi pastebima, kad lankytojų srautų dydis išlieka panašus kaip ir ankstesniais metais. Taip pat pastebimi mėgėjiškos žūklės jūroje, pasiplaukiojimo ir nardymo mėgėjų srautų ženklus padidėjimas. Neaiškus šio proceso teisinis reglamentavimas, atitinkamos infrastruktūros trūkumai bei kai kurių vietos gyventojų, ypač naujakurių, priešiškus didino įtampą, kuri 2011 m. viduryje išaugo į atvirą konfrontaciją tarp parko lankytojų ir kai kurių vietos gyventojų, į kurią taip pat buvo įtrauktos policija, parko direkcija, kitos institucijos. Pajūrio regioninio parko direkcija ne kartą kreipėsi į įvairias institucijas dėl kompleksinio šios problemos sprendimo, jos iniciatyva buvo organizuoti pasitarimai tarp atsakingų institucijų, tačiau prie

bendros nuomonės taip ir neprieita. Kadangi ši problema lieka ir toliau aktuali, ją būtina kuo skubiau spręsti, pasitelkiant ne tik vietas, bet ir centrinės valdžios institucijų pajėgas.

[vertinus dabartines tendencijas, Pajūrio regioninio parko direkcijai 2012 metais prioritetai rekreacijos ir turizmo srautų valdymo srityje turėtų būti: susidariusių konfliktų valdymas, sukurtos rekreacinės, vizualinės-informacinės infrastruktūros priežiūra bei atkūrimas, informacinės ir propagandinės veiklos aktyvinimas.

4. Išvados apie teritorijos būklę (pateikti ne mažiau kaip 3 metų laikotarpiui)

Pastarieji treji metai vertinant Pajūrio regioninio parko būklę bei teritorijoje vykstančius urbanistinius ir infrastruktūros plėtros procesus vertintini kaip palankūs. 2008 metais pasibaigus statybų bumui ženkliai sumažėjo parko užstatymo intensyvumas, o šis procesas, išskyrus kai kuriuos pavienius atvejus, nebedaro didesnės žalos parke saugomoms gamtinėms, kultūrinėms ir kraštovaizdžio vertybėms.

Tuo pačiu 2011 metais buvo tęsiami anksčiau pradėti gamtotvarkiniai ir krantotvarkos darbai, kurie vykdomi jau penkti metai iš eilės. Tai galima vertinti kaip nuolatinį sisteminių teritorijos tvarkymo procesą.

2011 metais nedidėjo ir kraštovaizdžio pažeidimų, o jų apimtys yra minimalios. Tai yra ne tik sumažėjusios urbanizacijos procesų nuopelnas bet ir direkcijos įdirbio (nuolatinio aiškinamojo darbo vietos gyventojams bei operatyvaus reagavimo į tokius pažeidimus) rezultatas.

Kalbant apie parko lankymo tendencijas, ypatingų pokyčių per pastaruosius metus nepastebėta. Lankytojų stebėjimo duomenys, rekreacinės digresijos apimtys, lankymo taisyklių pažeidimų skaičius ir struktūra bei rekreacinių paslaugų teikėjų veikla parodo, kad parke lankytojų skaičius yra pasiekęs optimalų dydį, o šių rodiklių kitimo tendencijos neparodo kokių nors reikšmingų parko lankymo struktūros pokyčių.

Tačiau didžiausia problema yra prasidėsianti gyvenamųjų namų statyba šalia Plazės rezervato ribų esančiame Šaipių kraštovaizdžio draustinyje. Kadangi sodybas galima atkurti visuose draustiniuose, Pajūrio regioninio parko direkcija nebegali užtikrinti vieno svarbiausių teritorijos apsaugos tikslų - išsaugoti neužstatytas pajūrio erdves. Šių sodybų savininkai važinėja į savo sodybas asfaltuotu dviračių taku, kuris nepritaikytas automobilių eismui ir tai vertintina kaip svarbus gamtinių teritorijų praradimas, keliantis grėsmę ir parko ekokompleksų vientisumui. Tai didelis visos Saugomų teritorijų sistemos pralaimėjimas, vertintinas kaip atskirų kelių individų laimėjimas ir galimybė tenkinti egoistinius interesus visos visuomenės intereso sąskaita. Sunku prognozuoti, kiek Pajūrio regioninio parko direkcija dar pralaimės bylų nustatant buvusių sodybų buvimo faktą ir kiek namų atsiras kraštovaizdžio draustiniuose, nes panašu, kad ir iš teisinės bei politinės pusės viešasis interesas yra ginamas kur kas silpniau nei privatusis. Galima prognozuoti, kad be Pajūrio juostos bei rezervato teritorijų parke neužstatytų erdvių nebeliks.

2. DIREKCIJOS STRUKTŪRA

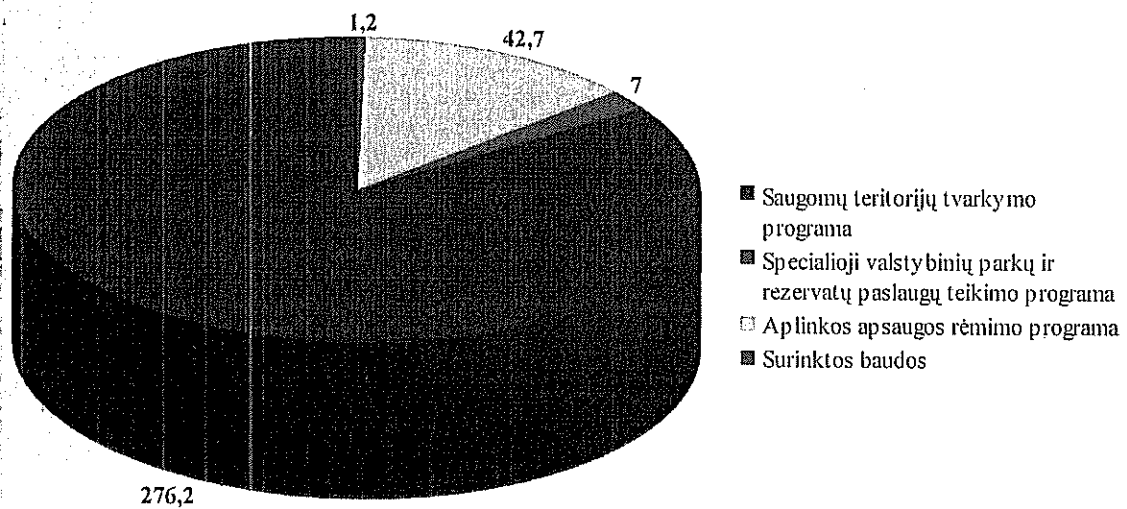
Padaliniai (skirčiai, centrai, kt.)	Pareigybės pavadinimas (valstybės tarnautojo pareigybės lygis ir kategorija)	Faktiškai dirbančiųjų skaičius*	
		valstybės tarnautojų	darbuotojų dirbančių pagal darbo sutartį
	Direktorius, A-14 kat.	1	
	Vyr. specialistas (vyr. finansininkas), A-9 kat.	1	
	Vyr. specialistas (vyr. vadybininkas rekreacijai), A-8 kat.	1	
	Vyr. specialistas (vyr. ekologas), A-8 kat.	1	
	Vyr. specialistas (vyr. kraštotvarkininkas), A-8 kat.	1	
	Vyr. specialistas (vyr. kultūrologas), A-8 kat.	1	
<i>Viso</i>		6	

3. JUNGGINĖS TARYBOS VEIKLA

Jungtinės tarybos nariai: (vardas, pavardė)	Institucija, pareigos
Pirmininkas Darius Nicius	Pajūrio regioninio parko direktorius
Giedrė Butkutė	Buv. Klaipėdos apskrities viršininko administracijos Aplinkos, kultūros vertybių apsaugos ir paminklo apsaugos skyriaus vyriausioji specialistė
Vida Vytiene	Klaipėdos rajono savivaldybės administracijos Architektūros ir urbanistikos skyriaus vedėja
Vytautas Vizgirda	Palangos miesto savivaldybės administracijos komunalinio skyriaus vyriausiasis specialistas
Sigitas Kupšys	VĮ Kretingos miškų urėdijos urėdo pavaduotojas
Vaida Grinčelaitytė	Klaipėdos regiono aplinkos apsaugos departamento Poveikio aplinkai vertinimo ir normatyvų skyriaus vyriausioji specialistė
Naglis Puteikis	Kultūros paveldo departamento prie Kultūros ministerijos Klaipėdos teritorinio padalinio vedėjas
Pavelas Žasytis	Pajūrio regioninio parko bendruomenės „Karklės senbuviai“ pirmininkas
Nina Gendviliene	Žemės savininkų asociacijos „Kalotės ateitis“ narė
Arvydas Urbis	Visuomeninės organizacijos „Karklės bendruomenė“ pirmininkas

Pastaba: per metus nevyko nė vieno jungtinės tarybos posėdžio. Ne vienerius metus iškyla problema dėl atskirų institucijų deleguojamų atstovų. Institucijas dažniausiai atstovauja ne vadovai, o specialistai, kurie negali spręsti esminių klausimų ir tarybos darbas tampa neveiksmingas. Situacija pasikeistų, jei tarybos darbe institucijas atstovautų jų vadovai. Todėl sprendžiant iškilusias problemas bendradarbiaujama tiesiogiai su atitinkamomis institucijomis. 2011 m. direkcijos atstovai kartu su savivaldos atstovais organizavo ir dalyvavo keletame susitikimų su Karklės ir Kalotės bendruomenėmis, kurių metu aptarti aktualūs klausimai. Nuo 2012 m., direkcijai persikėlus į naujas patalpas Karklės kaime, planuojama atnaujinti tarybos posėdžius.

4. VALSTYBĖS BIUDŽETO IR KITOS GAUTOS LĖŠOS (tūkst. Lt)



II. DIREKCIJOS VEIKLA

5. TERITORIJOS ANALIZĖ IR PLANAVIMAS


5.1. TAIKOMŲJŲ TYRIMŲ IR STEBĖSENOS (MONITORINGO) ORGANIZAVIMAS IR VYKDYMAS

Eil. Nr.	Tyrimų pavadinimas	Tyrimų pradžia ir pabaiga	Tyrimus atlikusi organizacija, vykdytojas	Rezultatai
<i>Kraštovaizdžio, biologinės įvairovės tyrimai ir stebėseną (monitoringas)</i>				
Valstybinės aplinkos monitoringo 2005-2010 metų programos vykdymas:				
1. Gyvosios gamtos				
1.1	Žiemojančių paukščių (sibirinių gagų) monitoringas Pajūrio RP	I	E. Paplauskis, S. Karalius	Pateikti stebėjimų duomenys
1.2	Perinčių paukščių (griežlių) monitoringas	II ketv.	E. Paplauskis	Pateikti stebėjimų duomenys
	Perinčių paukščių (upinių žuvėdrų) monitoringas	II ketv.	E. Paplauskis	Pateikti stebėjimų duomenys
2. Kraštovaizdžio				
2.1.	Pajūrio RP būdingų kraštovaizdžių monitoringas	I – IV ketv.	R. Puidokas, E. Jurkus	Fotofiksacija buvo vykdoma kas ketvirtį, pasirenkant kiekvieną sezoną atspindinčias dienas.
<i>Gamtos ir kultūros paveldo kompleksų ir objektų tyrimai</i>				
I.	Bendradarbiaujant su Klaipėdos karybos istorijos klubo“ nariais tęsiamas eksponatų, susijusių su pakrantės artilerijos baterija „Memel-Nord“ ir Klaipėdos gynybiniu žiedu, rinkimas.	I-IV ketv.	PRPD (J. Nicienė), Klaipėdos karo istorijos entuziastai	Surinkti eksponatai eksponuojami pakrantės artilerijos baterijoje „Memel-Nord“ Kukuliškių kaime, panaudojami įvairių renginių, susijusių su karinio paveldo pristatymu visuomenei, metu.

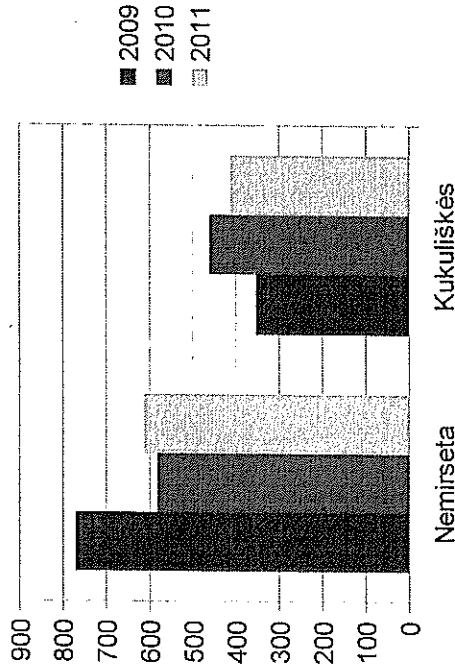
Saugomos teritorijos lankymo apkrova

Pajūrio regioninio parko direkcija, skaičiuodama lankytojų srautus, neskaiciavo bendro lankytojų skaičiaus Pajūrio regioniniame parke per metus, o skaičiavo dviračių tako apkrovą sezono metu bei labiausiai lankomų pajūrio teritorijų bei stovyklaviečių prie Kalotės ežero apkrovą vasaros sezono metu. Vykdamas lankytojų stebėjimus buvo pastebėta kad jų apimtys labai priklauso nuo oro sąlygų bei savaitės dienos. Lankymo apimtys geriausiai atspindi vidutinė dienos apkrova.


Vidutinis lankytojų skaičius per stebėjimo dieną stovyklavietėse prie Kalotės ežero



Vidutinis dviračių skaičius per stebėjimo dieną Kukuliskėse ir Nemirsetoje



Vidutinis lankytojų skaičius per stebėjimo dieną pajūryje Girulių - Karklės ruože



Pajūrio regioninio parko direkcija, vykdydama lankytojų srautų monitoringą, lankytojų srautus stebėjo trijose vietose, kurios dėl skirtingos specifikos buvo naudojama skirtinga metodika:

- Dviratininkų eismo skaičiavimas dviračių take Klaipėda-Karklė-Palanga. Lankytojų srautai buvo skaičiuojami keturiose vietose: Nemirsetoje (pietinėje automobilių stovėjimo aikštelėje, per kurią eina dviračių takas), Karklės šiaurinėje dalyje (prie buvusios bažnyčios vietos), pietinėje Karklės dalyje ties dviračių tako postūkiu į Kukuliskius bei Giruliuose - ties Klaipėdos miesto riba. Taip lankytojų srautai buvo skaičiuojami dvi savaites kasdien po 12 val. (šviesiuoju paros metu nuo 9.00 iki 21.00)
- Lankytojų skaičiavimai stovyklavietėse prie Kalotės ežero. Buvo skaičiuojami lankytojų kiekis trijose prie Kalotės esančiose stovyklavietėse. Skaičiavimai buvo vykdomi dvi savaites vasaros sezono metu.
- Lankytojų srautų skaičiavimas pajūryje. Lankytojų skaičiavimas buvo atliekamas trijuose pajūrio ruožuose: Girulių – Karklės ruožas, Karklės kaimo ruožas ir Pajūrio ruožas Nemirsetos rekreacinėje zonoje. Skaičiavimai buvo vykdomi dvi savaites vasaros sezono metu.


5.2. STRATEGINIO IR TERITORIJŲ PLANAVIMO DOKUMENTŲ, TECHNINIŲ PROJEKTŲ, KITOS PROJEKTIŠNĖS DOKUMENTACIJOS RENGIMO ORGANIZAVIMAS

Eil. Nr.	Dokumento pavadinimas	Užsakovas	Vykdytojas	Finansavimo šaltinis	Direkcijos vaidmuo rengiant dokumentus (organizavimas, pastabų teikimas, konsultavimas, kt.)
<i>Strateginio planavimo dokumentai*</i>					
1.	Pajūrio regioninio parko direkcijos 2011 metų veiklos planas	PRPD	Visi PRPD specialistai		Parengė PRPD
2	Pajūrio regioninio parko monitoringo 2012 metų priemonių planas	PRPD	E. Jurkus, R. Puidokas		Parengė E. Jurkus, R. Puidokas
<i>Teritorijų planavimo dokumentai**</i>					
<i>Statinių techniniai, supaprastinti projektai</i>					

Vietinės reikšmės (privažiavimo prie Pajūrio RP lankytojų kelio centro) Nr. KL 1088 rekonstrukcijos projektas	PRPD	UAB „Kelvista“, D. Nicius, R. Puidokas	Lietuvos automobilių kelių direkcija	Organizavimas, koordinavimas
<i>Kiti projektai</i>				

5.3. TERITORIJŲ PLANAVIMO DOKUMENTŲ, STATINIŲ PROJEKTŲ IR KITŲ DOKUMENTŲ NAGRINĖJIMAS

<i>Teritorijų planavimo dokumentai</i>				
1.	Pasūlymų sąlygoms teritorijų planavimo dokumentams rengti pateikimas:	Išduotos sąlygos	Neišduotos sąlygos	
	Bendrojo planavimo dokumentams	-	-	
	Specialiojo planavimo dokumentams:	4	2	
	Detaliojo planavimo dokumentams	26	1	
2.	Teritorijų planavimo dokumentų derinimas:	Pritarta	Nepritarta	
	Bendrojo planavimo dokumentams	-	-	
	Specialiojo planavimo dokumentams:	3	-	
	Detaliojo planavimo dokumentams	19	1	
<i>Statinių projektai</i>				
		Išduotos sąlygos	Neišduotos sąlygos	
3.	Sąlygų statinių projektams rengti išdavimas	34	1	
		Pritarta	Nepritarta	
4.	Pritarimas statinių projektams	39	4	
5.	<i>Kiti dokumentai</i>	-	-	



6. TERITORIJŲ APSAUGA IR TVARKYMAS

6.1. TERITORIJŲ (ISKAITANT PAVELDO OBJEKTUS) TVARKYMAS, PRIEŽIŪRA, PRITAIKYMAS LANKYMUI, KT.

Pajūrio regioniniame parke naudojant Aplinkos apsaugos rėmimo lėšas buvo tęsiamas gamtotvarkos plano įgyvendinimas:

- 88 ha plote organizuota ganiava;
- 2,4 ha – nušienauta;
- 1,37 ha - krūmų pašalinimas Kalvių atkuriamajame sklype.

Šiais metais užbaigta nauja vizualinė-informacinė bei parko lankymo sąlygas gerinanti infrastruktūra Olandų kepurės kraštovaizdžio draustinyje: atsirado nauji stendai, lentinis takas, poilsio aikštelė, regykla, suoliukai, šiukšliadėžės.

Pabaigtas vienas pakrantės artilerijos baterijos Kukuliškių kaime tvarkymo etapas – iš smėlio iškelta ir eksponavimui paruošta priešlėktuvinio artilerinio pabūklų „Flak 40“ dalis. Ji eksponuojama autentiškoje aplinkoje – ant baterijos pabūklų aikštelės.

6.2. INFRASTRUKTŪROS OBJEKTŲ ĮRENGIMAS IR PRIEŽIŪRA

Pajūrio regioniniame parke buvo įgyvendinti šie projektai: "Pajūrio regioninio parko vizualinė informacinė sistema", "Pažintinio pėsčiųjų tako "Litorina" su laiptais nuo šlaito ir apžvalgos aikštelės ties Olando kepurės skardžiu įrengimas" bei „Pajūrio regioninio parko lankytojų centro įrengimas“.

Jų dėka parke buvo įrengta 20 informacinių stendų, 15 informacinių rodyklių ir nuorodų, pastatyti laiptai nuo šlaito, įrengta regykla Nemirsetoje bei paukščių stebėjimo namelis prie Plazės ežero, lentinis pėsčiųjų takas su aikštele ties Olandų kepurės skardžiu. Parke buvo iš esmės rekonstruotas pažintinis takas "Litorina" (pastatyti 6 nauji informaciniai stendai, takas paženklintas informaciniais stulpeliais). Taip pat pažintiniame take "Litorina" suremontuoti seni laiptai, botaniniame-pažintiniame take Nemirsetoje atnaujintos informacinės lentelės. Šiais metais Karklėje baigtas statyti Lankytojų centras, pradėta privažiavimo prie lankytojų centro (vietinės reikšmės kelio) rekonstrukcija.



6.3 VALSTYBINĖ SAUGOMŲ TERITORIJŲ KONTROLĖ

Valstybinę saugomų teritorijų kontrolę direkcijoje vykdo direktorius Darius Nicius, vyr. kraštotvarkininkas Rolandas Puidokas, vyr. vadybininkas rekreacijai Egidijus Jurkus vyr. ekologas Erlandas Paplauskis ir vyr. kultūrologė Judita Nicienė.

Eil. Nr.	Pažeidimų grupės pagal ATPK	Pažeidimai (vnt.)		Administracinės baudos (Lt)		Žala (Lt)		Perduota ATPK bylų teisingumo institucijoms baudų, žalos išieškojimui (vnt.)
		Nustatyta	Išaiškinta	Skirta	Atlyginta	Paskirta atlyginti	Atlyginta	
1.	Pažeidimai, susiję su miško naudojimu ir lankymu (60, 61 str. 6 dalis, 62 str. 1, 2, 6 dalys, 62 ¹ str. 1, 2, 6 dalys, 62 ² str. 1, 2, 6 dalys, 63, 64 str. 3, 4 dalys, 65, 66, 68, 69, 70, 71, 77, 77 ¹ str., 189 ⁵ str. 1 d.) Iš jų: neteisėti miško kirtimai (62 str. 1, 2, 6 dalys, 62 ¹ str. 1, 2, 6 dalys, 62 ² str. 1, 2, 6 dalys) 2. Gyvūnijos ir augalijos (67, 74, 85, 87, 87 ¹ , 87 ² str. 1, 2 dalys, 87 ⁴ , 87 ⁶ , 88, 89, 90, 110 str.) Iš jų: medžioklės taisyklių pažeidimai (85 str.) žūklės taisyklių pažeidimai (87, 87 ¹ , 87 ² str. 1, 2 dalys, 87 ⁴ , 87 ⁶ str.)							
3.	Kraštovaizdžio (47, 52, 52 ¹ , 53, 59, 72, 75, 76, 78, 83 ¹ , 83 ² , 91 str.) Iš jų: saugomų teritorijų (75, 76, 91 str.) žemės ir jos gelmių (52, 52 ¹ , 53 str.)	21	21	1350				
4.	Vandenu (55, 56 ¹ , 56 ² , 57, 58 str.)							
5.	Atmosferos (79 str.)							
6.	Savavališkos statybos (51 ² str. 2, 3 dalys)							
7.	Pareigybinių pažeidimai (51, 51 ¹ , 86 str.)							
8.	Atliekų tvarkymas (51 ³ str. 1, 2, 3, 4 dalys)							
9.	Kiti pažeidimai (84, 107, 183 str.)							
	Iš viso:	21	21	1350				

Pastaba: Lentelėje pildomi tik tiesiogiai direkcijos darbuotojų nustatyti pažeidimai. Informacija apie bendrų reidų rezultatus pateikiama po lentelės laisva forma nurodant bendrų reidų kiekį, bendrą pažeidimų skaičių ir išaiškintų pažeidimų skaičių, dalyvavusias ir reidus inicijavusias institucijas, išryškinant direkcijos vaidmenį, nurodant prevencinę ir kitą su kontrole susijusią veiklą.

7. BENDRADARBIAVIMAS, KULTŪRINĖ, ŠVIETĖJIŠKOJI, INFORMACINĖ VEIKLA

7.1. BENDRADARBIAVIMAS

Eil. Nr.	Institucijos, organizacijos pavadinimas	Veiktos sritys*
<i>Valstybinės, savivaldos institucijos</i>		
1.	Klaipėdos universitetas	Mokslinėje
2.	Klaipėdos valstybinė kolegija	Mokslinėje
3.	Klaipėdos miesto savivaldybė	Kultūrinėje
4.	Klaipėdos rajono savivaldybė	Tvarkymo, tarpinstitucinio bendradarbiavimo
5.	Palangos miesto savivaldybė	Tvarkymo, tarpinstitucinio bendradarbiavimo
6.	Kultūros paveldo departamento Klaipėdos teritorinis padalinys	Kultūrinėje, tvarkymo, tarpinstitucinio bendradarbiavimo
7.	Lietuvos evangelikų liuteronų bažnyčia	Kultūrinėje, tvarkymo
<i>Bendruomenės, organizacijos, įmonės</i>		
1.	Klaipėdos karo istorijos entuziastai	Kultūrinėje (karinio paveldo), švietėjiškoje, projektinėje, tvarkymo.
2.	Pajūrio regioninio parko bendruomenė „Karklės senbuviai“	Tvarkymo, kultūrinėje
3.	Klaipėdos apskrities gidų gildija	Švietėjiškoje

7.2. RENGINIAI

Eil. Nr.	Renginio pavadinimas	Data	Dalyvių skaičius	Direkcijos vaidmuo, bendradarbiavusios institucijos*
<i>Gamtosauginių, kultūrinių renginių organizavimas</i>				
1.	„Darom! 11“	2011-04-16	Apie 200	Direkcija prisidėjo prie visoje Lietuvoje vykusios akcijos - padėjo organizuoti 2 talkas Pajūrio regioninio parko teritorijoje (prie pakrantės artilerijos baterijos ir „Liepos“ kapinaičių).
2	Kapinių dienos paminėjimas Karklės k. kapinaitėse su parko kaimų gyventojais	2011-05-15	Apie 70	Kartu su Lietuvos evangelikų liuteronų bažnyčia organizuota tradicinė vietinių gyventojų šventė
	Fotografijų parodos „Karinis paveldas. Praeities atspindžiai“ atidarymas pakrantės artilerijos baterijoje Kukuliškių k.	2011-06-19	Apie 3000	Laimėjus Klaipėdos miesto savivaldybės administracijos lėšas, kartu su karinio paveldo propaguotojais buvo organizuotas fotokonkursas internetinėje galerijoje. Išrinktos 30 geriausių nuotraukų buvo atspausdintos ir yra eksponuojamos gynybiniuose įvirtinimuose. Šiltuoju metų laiku (per birželį – rugsėjį) parodą aplankė apie 3000 žmonių.
	D-poezija susirenka (dainuojamosios poezijos festivalis)	2011-07-30; 2011-07-31	Apie 400	Organizavo dainuojamosios poezijos kūrijas ir atlikėjas J. Baltokas, PRPD – bendradarbiavo.
	Poetų sambūris „Placdarms 2011“	2011-08-19, 2011-08-20	Apie 50	Organizavo Klaipėdos poetai, PRPD- bendradarbiavo.

	Baltijos vienybės ugnies sąsauka	2011-09-22	Apie 100	Pajūrio regioninio parko direkcija prisidėjo prie baltų vienybės užtvirtinimo, per kurį ant Olandų kepurės kalno, kaip vieno iš „taškų“ buvo uždegta ugnis.
	Tarpušvenčio vakaronė	2011-12-27	46	Kasmetinė virtusioje vakaronėje dalyvauja evangelikų liuteronų kunigas, Pajūrio regioninio parko gyventojai ir bičiuliai
7.	Filmo "Žalioji juosta pristatymas" Baltijos vidurinėje mokykloje Palangoje	2011-09-03	100	Organizavo PRPD
8.	Filmo apie Minijos upę pristatymas vandens naudotojams poilsio ir pramogų centre "Lijo" Gargžduose.	2011-09-10	apie 50	Organizavo bendruomenė ir PRPD
9.	Paskaita svečiams iš Harvardo universiteto	2011-09-27	20	E. Paplauskis skaitė pranešimą apie gamtos saugos problemas pajūryje.
10.	Lietuvos museilinkų klubų suvažiavimas Stalgėnuose	2011-05-21	apie 50	E. Paplauskis skaitė paskaitą apie Minijos apsaugos problemas.
11.	Paskaita- ekskursija gamtos specialybių studentams iš Švedijos		30	E.Paplauskis vedė užsiėmimą - praktikumą apie ST sistemą Lietuvos pajūryje.
12.	Gargždų "Krantas" vid. m-loje paskaita su vaizdine demonstracija apie Minijos upę.	2011-04-20	100	E.Paplauskis
13.	Darbėnų vid.m-la, paskaita apie Natura 2000 Minijos upėje.	2011-03-29		E.Paplauskis
14.	Simono Dacho mokykla Klaipėdoje paskaita apie parką su filmo demonstracija	2011-03-24	100	E.Paplauskis
15.	Ažuolyno gimnazija Klaipėdoje, paskaita apie parką su filmo demonstracija	2011-03-21	100	E.Paplauskis
16.	Gargžduose Muzikos mokyklos saleje, paskaita apie Minijos upę su filmo demonstracija	2011-03-23	30	E. Paplauskis Jaunimo grupės sukurtas bendradarbiaujant su parko direkcija filmas "Minija - Gyva upė" pristatytas Gargždų visuomenei.

17.	Gargžduose "Krantų" vid. m-kloje, paskaita su filmo demonstracija	2011-03-18	100	E. Paplauskis. Jaunimo grupės sukurtas bendradarbiaujant su parko direkcija filmas "Minija - Gyva upė" pristatytas šalia Minijos besimokantiems mokslėjams.
	Ekursija "Žolinčių akademijos" dalyviams	2011-09-19	30	E. Paplauskis

Viso: 10 vnt., dalyvių skaičius apie 4016 vnt.

* Rašyti tik tuos renginius, kuriuos organizavo direkcija arba jie buvo organizuoti bendradarbiaujant su kitomis institucijomis

7.3. LEIDYBA, INFORMACINĖ VEIKLA

Darbu sritis	Darbu pavadinimai	Mato vienetai	Kiekis	Pastabos
1. Direkcijos išleisti ar inicijuoti spaudiniai	Bukletai (išvardyti)	Vnt./psl.sk./tiražas	0	
	Lankstinukai (išvardinti)	Vnt. /psl.sk./tiražas	1/2/1000	Informacinis bukletas apie pakrantės artilerijos bateriją
	Knygos (išvardyti)	Vnt. /psl.sk./tiražas	0	
	DVD "Minija-gyva upė"	vnt.	200	Direkcija už bendradarbiavimą su jaunimo kūrybine grupe "Minijos slėnis" gavo 200 vnt. dvd diskų.
2. Bendravimas su žiniasklaida	TV reportažai	vnt.	3	(žinių reportažai)
	Radioreportažai	Vnt.	1	

	Publikuoti straipsniai spaudoje	Vnt.	
3. Kita visuomenės informavimo veikla *	Paskaitos	Vnt. /val.	
	Seminarai	Vnt. /val.	
	Konferencijos	Vnt. /val.	
	Mokymai	Vnt. /val.	
	Pristatymai visuomenei	Vnt. /val.	
	Kita veikla	Vnt. /val.	

8. TEIKIAMOS PASLAUGOS

Paslaugų tipas, paslaugos pavadinimas	Suteiktų paslaugų skaičius (vnt.)	Aptarnautų lankytojų sk. (vnt.)	Pajamos (Lt)	Pastabos
Lankytojų aptarnavimas lankytojų centre – Pajūrio regioninis parkas LC neturėjo	-	-	-	
Ekskursijos ar žygio vadovo (gido) paslaugos, muziejinių ir kitų ekspozicijų pristatymas	Apie 300-400	Apie 6000-7000	-	Teikdama ekskursijas PRPD bendradarbiauja su Klaipėdos gidų gildija bei Klaipėdos karo istorijos entuziastais
Pažintinių kelionių pėsčiomis, dviračiais, valtimis (kitomis plaukimo priemonėmis) organizavimas suteikiant kelionės vadovą ir direkcijos turimą inventorių	-	-	-	PRPD mokamų paslaugų neteikia
Edukacinių paslaugų – teminių mokomųjų programų organizavimas	-	-	-	-
Amatų mokymo (žvakių liejimo, pynimo iš šiaudų, vytelių, kt.) paslaugos	-	-	-	-
Paslaugų, susijusių su etnokultūros papročių, apeigų organizavimu ir kulinarinio paveldo degustavimu, teikimas	-	-	-	-
Informacinių leidinių platinimas	Apie 900	900	-	Bendradarbiaudama su Klaipėdos karo istorijos entuziastais PRPD išleido nemokamą informacinį leidinį apie Kukuliškių bateriją, kuri dovanoja ekskursijų dalyviams.
Kitos paslaugos (išvardyti)				
Iš viso:	1200-1300	6900-7900	-	

9. DIREKCIJAI PRISKIRTŲ SAUGOMŲ TERITORIJŲ BŪKLĖS VERTINIMAS

9.1. PRISKIRTŲ SAUGOMŲ TERITORIJŲ SĄRAŠAS IR VERTINIMO REZULTATAI

Eil. Nr.	Saugomos teritorijos pavadinimas*	ST plotas (ha)	Vertinimo data	Esamos padėties įvertinimas, išvados, pasiūlymai būklės gerinimui
1.	Minijos Ichtologinis draustinis	2805 (viso draustinio plotas, PRPD priskirta 1/3 jo dalis – 935 ha)	2010-04-10	Nuo 2008 metais atlikto vertinimo Situacija nepasikeitė. Draustiniui gresia užstatymas palei Miniją abiejose upės pusėse, o Klaipėdos rajono naujai parengtame bendrajame plane nebenumatyti jokie apribojimai, nebėra net žemės paskirties, tiksliau įrašyta polifunkcinė paskirtis, kuri leidžia daryti ką nori. Lankupiuose fiksuota tvora pašalinta.
2.	Minijos senslėnio draustinis	1655,68	2010-04-10	Būklė, lyginant su ankstesniais metais, nepakitusi. Teismo sprendimu įpareigota pašalinta pirtis tebestovi.
3.	Kalvių atkuriamasis sklypas, PAST LTKLAB003	37,7	2010 05 09	Nežinome priežasčių, bet bandė perėti vos 3 poros žuvėdų. Monitoringo metu neaptiktas nė vienas lizdas.
4.	Minijos upės slėnis Klaipėdos rajone ir Šilutės rajono dalis, PAST LTKLAB005	2175.37 (visos PAST plotas) PRPD priskirta 1/3 dalis – 725 ha)	2010- 04-10	Reikšmingesnių pokyčių nepastebėjome nuo situacijos aprašytos 2010 m. ataskaitoje.
	Nemirsetos smiltpievės, PAST LTKREB001	150,7	Būklė stebima nuolatos	Būklė stabili, buveinės atkurtos, 2010 metais vykdyti palaikomieji darbai - atžalų šalinimas.
6.	Palangos pajūris, PAST LTPALB001	3300 PRP teritorijoje	-	Didžiausia problema išlieka intensyvi komercinė žūklė paukščių sankaujų metu., bet pastaruoju metu intensyvumas mažėja
7.	Pajūrio kopos, BAST LTKLA0009	422	Būklė stebima nuolatos	Šiuo metu būklė didesnio nerimo nekelia. Teritorijoje įgyvendintos gamtotvarkinės priemonės - įgyvendinant LIFE „Nature“ projektą, buvo tvarkomi eroziniai židiniai, užklojant juos šakomis. Tinkamai būklei palaikyti tereikia vykdyti gamtotvarkos plane numatytas priemones. Būklė pagerės įgyvendinant gamtotvarkos plane numatytas priemones, o taip pat, jeigu būtų imtasi priemonių sustabdyti keturračių siautėjimą.
8.	Minijos upė, BAST LTKLA 007	2805 (viso draustinio plotas, PRPD priskirta 1/3 jo dalis – 935 ha)	Sutampa su ichtiologiniu draustiniu.	Šiuo metu pokyčių nuo 2010 m. situacijos nefiksavome. Išsamiau analizuosime 2012 m. tulžių monitoringo metu, kai visa upe bus praplaukta baidare.

9.2. PLANUOJAMOS ŪKINĖS VEIKLOS ĮGYVENDINIMO POVEIKIO „NATURA 2000“ TERITORIJOMS VERTINIMAS

Planuojamos ūkinės veiklos reikšmingumo dokumentai				Išduotos deklaracijos
Viso	Poveikio aplinkai vertinimas neprivalomas	Poveikio aplinkai vertinimas privalomas *	Paprašyta* pataisyti ar papildyti dokumentą	
22	11	0	3	10

* Pajūrio regioninio parko direkcija 3 kartus buvo paprašyta persvarstyti reikšmingumo išvadas piliečiams pateikus papildomų ir naujų duomenų.

Poveikio aplinkai vertinimo programos			Poveikio aplinkai vertinimas ataskaitos			
Viso	Suderinta programa	Paprašyta papildyti programą	Viso	Veikla leistina	Veikla negalima *	Paprašyta papildyti ataskaitą
0	0	0	0	0	0	0

* Pateikti pastabas, komentarus ar priešastis dėl kurių buvo priimtas sprendimas

10. SUVESTINĖ PAJŪRIO REGIONINIO PARKO DIREKCIJOS 2011 M. VEIKLOS LENTELE

Priemonės (veiksmai) pagal veiklos sritis	Darbų vykdymas					
1. TERITORIJOS ANALIZĖ IR PLANAVIMAS						
1.1. Taikomųjų tyrimų ir stebėsenos (monitoringo) organizavimas ir vykdymas	Tyrimai			Lankytojai		
	temų sk.			vnt.		
Kraštovaizdžio, biologinės įvairovės tyrimai ir stebėseną (monitoringas)	4					
Gamtos ir kultūros paveldo kompleksų ir objektų tyrimai	1					
Kiti tyrimai, stebėjimai	-					
Lankytojų skaičius lankytojų centre	-					
Lankytojų skaičius visoje teritorijoje	-					
<i>Viso:</i>	5					
1.2. Strateginio ir teritorijų planavimo dokumentų, techninių projektų, kitos projektinės dokumentacijos rengimas ir organizavimas	vnt.					
Strateginio planavimo dokumentai	1					
Teritorijų planavimo dokumentai						
Statinių techniniai, supaprastinti projektai	1					
Kiti projektai						
<i>Viso:</i>	2					
1.3. Teritorijų planavimo dokumentų, statinių projektų ir kitų dokumentų nagrinėjimas	vnt.			vnt.		
Pateikti / nepateikti pasiūlymai sąlygoms teritorijų planavimo dokumentams	30			3		
Pateiktos teigiamos / neigiamos išvados teritorijų planavimo dokumentams derinti	19			1		
Išduotos / neišduotos sąlygos statinių projektavimui	34			1		
Pritarta / nepritarta statinių projektams	39			4		
Pritarta / nepritarta kitiems dokumentams						
<i>Viso nagrinėta:</i>	122			9		
2. TERITORIJŲ APSAUGA IR TVARKYMAS						
2.1. Teritorijų (įskaitant paveldo objektus) tvarkymas, priežiūra, pritaikymas lankymui	Sutvarkyta		Prižiūrėta			
	vnt.	ha	vnt.	ha		
„Natura 2000“ teritorijų (įvardyti): Nemirsetos smiltpievės; Kalvių atkuriamasis sklypas			2	91,77		
Gamtos ir kultūros paveldo objektų (įvardyti) (Olandų kepurės skardžio pritaikymas lankymui)	1	1,10				
Rekreacinių teritorijų (įvardyti)						
Atkurta pažeistų teritorijų ar objektų (įvardyti)						
Kitų teritorijų (įvardyti)						
<i>Viso:</i>	1	1,1	2	91,77		
Priskirtų saugomų teritorijų (įskaitant Natura 2000 teritorijas) tvarkymas	Sutvarkyta		Prižiūrėta			
	vnt.	ha	vnt.	ha		
<i>Viso:</i>						
2.2. Infrastruktūros objektų įrengimas ir priežiūra	Įrengta			Atnaujinta		
	vnt	ha	km	vnt	ha	km

Priemonės (veiksmai) pagal veiklos sritis	Darbų vykdymas			
Takų, trasų, privažiavimų (įvardyti)			1	2
Automobilių stovėjimo aikštelių				
Apsistojimo vietų (stovyklaviečių, poilsiaviečių, atokvėpio vietų) (įvardyti) regykla; paukščių stebėjimo namelis	1 1			
Apžvalgos aikštelių/bokštų (įvardyti)				
Lauko informacinės sistemos (20 informacinių stendų, 15 informacinių rodyklių ir nuorodų)	1			
2.3. Kontrolės organizavimas ir vykdymas	vnt.			
Atlikta patikrinimų	planinių		neplaninių	
Nustatyta pažeidimų	21			
Išaiškinta pažeidimų	21			
3. BENDRADARBIAVIMAS, KULTŪRINĖ, ŠVIETĖJIŠKOJI, INFORMACINĖ VEIKLA				
3.1. Bendradarbiauta su institucijomis, organizacijomis, kt.	Institucijų, organizacijų sk., vnt.			
<i>Viso:</i>	9 (7 institucijos, 2 bendruomenės)			
3.2. Suorganizuota renginių	vnt.			
<i>Viso:</i>	10			
3.3. Leidyba, propagandinė veikla	vnt.			
Direkcijos išleisti ar inicijuoti spaudiniai	1			
Parengta TV, radioreportažų	4			
Publikuoti straipsniai spaudoje	-			
Suorganizuota konferencijų, seminarų, mokymų	-			
Darbuotojų skaitytos paskaitos, pranešimai	2			
Kita veikla	-			
4. TEIKIAMOS PASLAUGOS	Paslaugų sk.		Pajamos	
	vnt.		Lt	
<i>Viso:</i>	320		-	
5. DIREKCIJAI PRISKIRTŲ SAUGOMŲ TERITORIJŲ BŪKLĖS VERTINIMAS				
5.1. Priskirtos saugomos teritorijos	vnt.		ha	
<i>Viso:</i>	2			
5.2. Atlikto planuojamos ūkinės veiklos poveikio vertinimo skaičius	12 vnt.			
<i>Viso:</i>	12			

Pajūrio regioninio parko direktorius
(saugomos teritorijos pavadinimas)

Darius Šičius
(v. pavardė)

2
(data, parašas)

PRIEDAI

Informacija apie valstybiniame parke / biosferos rezervate kitų juridinių ir fizinių asmenų teikiamas paslaugas

Paslaugos pavadinimas	Paslaugos teikėjas (įmonės pavadinimas, asmens v. pavardė, adresas)	Pastabos, komentarai

Informacija apie valstybiniame parke / biosferos rezervate esančius objektus, priklausančius kitiems fiziniams ar juridiniams asmenims

Apyvadinimo būdai, įstaigos	Objekto pavadinimas	Savininkas (fizinis ar juridinis asmuo)	Viečių skaičius	Pastabos, komentarai
<i>Viešbučiai ir moteliai</i>	Viešbutis "Karklės kopos"	UAB "Karklės kopos"	23	Dirba ištikus metus. Taip pat priima kempingus ir palapines
<i>Poilsio namai</i>	„Pajūrio kiemas“	R. Atas	12	Dirba ištikus metus
<i>Turistinės bazės</i>	„Jūros pakrantė“			Turistinė stovykla, veikianti tik vasaros sezono metu
<i>Kaimo turizmo sodybos</i>	„Jūros pakrantė“	A. Eidinas	60	Dirba tik vasaros sezono metu
	„Aivarų Eidino sodyba“	J. Lenartas		Dirba ištikus metus
<i>Nakvynės paslaugų namai</i>	„Žvejo sodyba“	L. Biliartienė	6-8	Dirba ištikus metus
	„Karklės SOS stovykla“	„SOS vaikų“ kaimų Lietuvoje draugija	16	Dirba ištikus metus
	„Pajūrio kiemas“	R. Atas	12	Dirba ištikus metus
	„Karklės sodyba“			Dirba ištikus metus

	„Naujoji Karkle“			Dirba iš visus metus
<i>Kempingai</i>	„Žilvitis“	Žemės ūkio profsąjunga	400	Dirba tik vasaros sezono metu
	„Žiogelis“ Karklės k., Klaipėdos r.	V. Pielikis	200	Dirba tik vasaros sezono metu
<i>Kita</i>	-	-	-	-

Trumpi komentarai. Direkcija skelbia paslaugų teikėjus savo internetiniame puslapyje www.pajuris.info

Direkcijos darbuotojų publikacijos

Eil. Nr.	Leidinio pavadinimas, numeris, leidimo data	Straipsnio pavadinimas	Autoriaus
-	-	-	-

Straipsniai apie saugomą teritoriją spaudoje

Eil. Nr.	Leidinio pavadinimas, numeris, leidimo data	Straipsnio pavadinimas	Autoriaus
1.	„Vakarų ekspresas“, 2011-01-22	„Atgimsta užmiršta Klaipėdos istorija“	I. Žiemytė
2.	„Tėviškės gamta“, 2011 m. vasaris	„Pajūrio regioniniame parke“	D. Rakauskaitė
3.	„Vakarų ekspresas“, 2011-02-18	„Baltijos jūra Giruliuose išmetė torpedos dalį“	I. Žiemytė
4.	„Klaipėda“, 2011-03-09	„Vietoj stovyklų - kotedžai“	A. Aleksėjūnaitė
5.	„Vakarų ekspresas“, 2011-06-17	„Karinis paveldas Girulių baterijoje“	I. Žiemytė
6.	„15 min“, 2011-08-21	„Griaustinis mūzų neišbaidė“	E. Petkutė
7.	„Klaipėda“, 2011-10-06	„Pajūryje mirčių sėja sulaukė šunys“	A. Aleksėjūnaitė
8.	„Lietuvos žinios“, 2011-10-26	„Nelegalus kelias per pajūrio mišką“	M. Milinis